

Breitbandportal Bayern

Gemeinde Kohlberg

Übersicht über die derzeitige Breitband-Nutzung und gemeldeten Bedarf

Erstellt am: 06.10.2011

Zuständig als Breitbandpate

Michael Klein

Mail: klein@weiherhammer.de

Tel: 09605-9201-25

Gladiolenweg 22

92702 Kohlberg

Übersicht Gemeinde Kohlberg

Nutzer	Meldungen	Unterversorgt (<1 MBit)	Erhöhter Bedarf
Unternehmen	9	5	9
Landwirtschaftliche Betriebe	4	4	4
Öffentliche Einrichtungen	0	0	0
Haushalte	0	0	0

Derzeitige Technologie (Mehrfachnennung möglich)	Meldungen
Telefon-Modem:	0
ISDN	0
DSL	13 unter 0,5: 4 0,5 bis 1: 5 1 bis 3: 4 3 bis 6: 0 6 bis 10: 0 über 10: 0
WLAN	0
WiMAX	0
GSM/UMTS	0
Kabel	0
Satellit	0

Standleitung	0	unter 0,5: 0 0,5 bis 1: 0 1 bis 3: 0 3 bis 6: 0 6 bis 10: 0 über 10: 0
Sonstiges	0	unter 0,5: 0 0,5 bis 1: 0 1 bis 3: 0 3 bis 6: 0 6 bis 10: 0 über 10: 0
Kein Internet	0	

Übersicht der Ortsteile Kohlberg

- Artesgrün
- Falkenthalermühle
- Glasschleife
- Hannersgrün
- Kohlberg
- Röthenbach
- Schlachtlohe
- Schlemm
- Thannhof
- Thannmühle
- Viertelhof
- Waldhof
- Weißenbrunn

Ortsteil Artesgrün

Nutzer	Meldungen	Unterversorgt (<1 MBit)	Erhöhter Bedarf
Unternehmen	3	0	3
Landwirtschaftliche Betriebe	0	0	0
Öffentliche Einrichtungen	0	0	0
Haushalte	0	0	0

Derzeitige Technologie (Mehrfachnennung möglich)	Meldungen	
Telefon-Modem:	0	
ISDN	0	
DSL	3	unter 0,5: 0 0,5 bis 1: 0 1 bis 3: 3 3 bis 6: 0 6 bis 10: 0 über 10: 0
WLAN	0	
WiMAX	0	
GSM/UMTS	0	
Kabel	0	
Satellit	0	
Standleitung	0	unter 0,5: 0 0,5 bis 1: 0 1 bis 3: 0 3 bis 6: 0 6 bis 10: 0 über 10: 0
Sonstiges	0	unter 0,5: 0 0,5 bis 1: 0 1 bis 3: 0 3 bis 6: 0 6 bis 10: 0 über 10: 0
Kein Internet	0	

Begründung für erhöhten Bedarf in Unternehmen, Landwirtschaftlichen Betrieben, Öffentlichen Einrichtungen

- 6 bis 10 MBit/s: "hohes Datenaufkommen, behördliche Anträge, Betreutenkonten Onlineverwaltung, Fort- und Weiterbildung"
- über 10 MBit/s: "Versenden und Empfangen größerer Mails, schneller Download von Software und Produktunterlagen"
- 6 bis 10 MBit/s: "Konstruktionsplanung online, Versand und Empfang großer Konstruktionsdateien, Fernwartung von Anlagen"

Ortsteil Falkenthalermühle

Keine Meldungen erfasst

Ortsteil Glasschleife

Keine Meldungen erfasst

Ortsteil Hannersgrün

Nutzer	Meldungen	Unterversorgt (<1 MBit)	Erhöhter Bedarf
Unternehmen	1	0	1
Landwirtschaftliche Betriebe	1	1	1
Öffentliche Einrichtungen	0	0	0
Haushalte	0	0	0

Derzeitige Technologie (Mehrfachnennung möglich)	Meldungen	
Telefon-Modem:	0	
ISDN	0	
DSL	2	unter 0,5: 0 0,5 bis 1: 1 1 bis 3: 1 3 bis 6: 0 6 bis 10: 0 über 10: 0
WLAN	0	
WiMAX	0	
GSM/UMTS	0	
Kabel	0	
Satellit	0	
Standleitung	0	unter 0,5: 0 0,5 bis 1: 0 1 bis 3: 0 3 bis 6: 0 6 bis 10: 0 über 10: 0

Sonstiges	0	unter 0,5: 0 0,5 bis 1: 0 1 bis 3: 0 3 bis 6: 0 6 bis 10: 0 über 10: 0
Kein Internet	0	

Begründung für erhöhten Bedarf in Unternehmen, Landwirtschaftlichen Betrieben, Öffentlichen Einrichtungen

- über 10 MBit/s: "Online-Arbeiten mit Redaktionssystemen, Webseitengestaltung, Bild-Up-/Download"
- 6 bis 10 MBit/s: "Informationen aus dem Internet werden immer größer (Download)"

Ortsteil Kohlberg

Keine Meldungen erfasst

Ortsteil Röthenbach

Nutzer	Meldungen	Unterversorgt (<1 MBit)	Erhöhter Bedarf
Unternehmen	3	3	3
Landwirtschaftliche Betriebe	0	0	0
Öffentliche Einrichtungen	0	0	0
Haushalte	0	0	0

Derzeitige Technologie (Mehrfachnennung möglich)	Meldungen	
Telefon-Modem:	0	
ISDN	0	
DSL	3	unter 0,5: 3 0,5 bis 1: 0 1 bis 3: 0 3 bis 6: 0 6 bis 10: 0 über 10: 0
WLAN	0	
WiMAX	0	
GSM/UMTS	0	
Kabel	0	
Satellit	0	
Standleitung	0	unter 0,5: 0 0,5 bis 1: 0 1 bis 3: 0 3 bis 6: 0 6 bis 10: 0 über 10: 0
Sonstiges	0	unter 0,5: 0 0,5 bis 1: 0 1 bis 3: 0 3 bis 6: 0

		6 bis 10: 0 über 10: 0
Kein Internet	0	

Begründung für erhöhten Bedarf in Unternehmen, Landwirtschaftlichen Betrieben, Öffentlichen Einrichtungen

- 3 bis 6 MBit/s: "schneller eMailverkehr mit Auftraggebern, Versicherungen und Kunden. Möglichkeit bei Ausschreibungen pünktlich und kurzfristig Angebote abgeben zu können. "

- 3 bis 6 MBit/s: "bisher zu langsam"

- 6 bis 10 MBit/s: "Herunterladen von Musikdateien und hochauflösenden Grafiken. Gewerbe wird hauptsächlich über das Internet betrieben. "

Ortsteil Schlachtlohe

Keine Meldungen erfasst

Ortsteil Schlemm

Keine Meldungen erfasst

Ortsteil Thannhof

Keine Meldungen erfasst

Ortsteil Thanmühle

Keine Meldungen erfasst

Ortsteil Viertelhof

Keine Meldungen erfasst

Ortsteil Waldhof

Keine Meldungen erfasst

Ortsteil Weißenbrunn

Nutzer	Meldungen	Unterversorgt (<1 MBit)	Erhöhter Bedarf
Unternehmen	2	2	2
Landwirtschaftliche Betriebe	3	3	3
Öffentliche Einrichtungen	0	0	0
Haushalte	0	0	0

Derzeitige Technologie (Mehrfachnennung möglich)	Meldungen
Telefon-Modem:	0
ISDN	0
DSL	5 unter 0,5: 1 0,5 bis 1: 4 1 bis 3: 0 3 bis 6: 0 6 bis 10: 0 über 10: 0

WLAN	0	
WiMAX	0	
GSM/UMTS	0	
Kabel	0	
Satellit	0	
Standleitung	0	unter 0,5: 0 0,5 bis 1: 0 1 bis 3: 0 3 bis 6: 0 6 bis 10: 0 über 10: 0
Sonstiges	0	unter 0,5: 0 0,5 bis 1: 0 1 bis 3: 0 3 bis 6: 0 6 bis 10: 0 über 10: 0
Kein Internet	0	

Begründung für erhöhten Bedarf in Unternehmen, Landwirtschaftlichen Betrieben, Öffentlichen Einrichtungen

- 6 bis 10 MBit/s: "hoher Datenbedarf"
- 3 bis 6 MBit/s: "Arbeit über Online-Plattform, entsprechende Dateien werden über Zentralrechner zur Verfügung gestellt und hochgeladen."
- 6 bis 10 MBit/s: "landw. Betrieb benötigt laufend Informationen zeitnah aus dem Internet, Dateien zum Download werden immer größer."
- 6 bis 10 MBit/s: "Betriebsinternes Cloud-Computing und eine dadurch benötigte erhöhte Up- / Downloadgeschwindigkeit"
- 6 bis 10 MBit/s: "landw. Betrieb benötigt laufend Informationen aus dem Internet, Dateien zum Download werden immer größer"

Unternehmen in Kohlberg

Nutzer	Meldungen	Unterversorgt (<1 MBit)	Erhöhter Bedarf
Unternehmen	9	5	9

Derzeitige Technologie (Mehrfachnennung möglich)	Meldungen	
Telefon-Modem:	0	
ISDN	0	
DSL	9	unter 0,5: 4 0,5 bis 1: 1 1 bis 3: 4 3 bis 6: 0 6 bis 10: 0 über 10: 0
WLAN	0	
WiMAX	0	
GSM/UMTS	0	
Kabel	0	
Satellit	0	
Standleitung	0	unter 0,5: 0 0,5 bis 1: 0 1 bis 3: 0 3 bis 6: 0 6 bis 10: 0 über 10: 0
Sonstiges	0	unter 0,5: 0 0,5 bis 1: 0 1 bis 3: 0 3 bis 6: 0 6 bis 10: 0 über 10: 0
Kein Internet	0	
Bedarf	9	unter 0,5: 0 0,5 bis 1: 0 1 bis 3: 0 3 bis 6: 3 6 bis 10: 4



		über 10: 2
--	--	------------

Landwirtschaftliche Betriebe in Kohlberg

Nutzer	Meldungen	Unterversorgt (<1 MBit)	Erhöhter Bedarf
Landwirtschaftliche Betriebe	4	4	4

Derzeitige Technologie (Mehrfachnennung möglich)	Meldungen	
Telefon-Modem:	0	
ISDN	0	
DSL	4	unter 0,5: 0 0,5 bis 1: 4 1 bis 3: 0 3 bis 6: 0 6 bis 10: 0 über 10: 0
WLAN	0	
WiMAX	0	
GSM/UMTS	0	
Kabel	0	
Satellit	0	
Standleitung	0	unter 0,5: 0 0,5 bis 1: 0 1 bis 3: 0 3 bis 6: 0 6 bis 10: 0 über 10: 0
Sonstiges	0	unter 0,5: 0 0,5 bis 1: 0 1 bis 3: 0 3 bis 6: 0 6 bis 10: 0 über 10: 0
Kein Internet	0	
Bedarf	4	unter 0,5: 0 0,5 bis 1: 0 1 bis 3: 0 3 bis 6: 0



BREITBAND-INITIATIVE-BAYERN

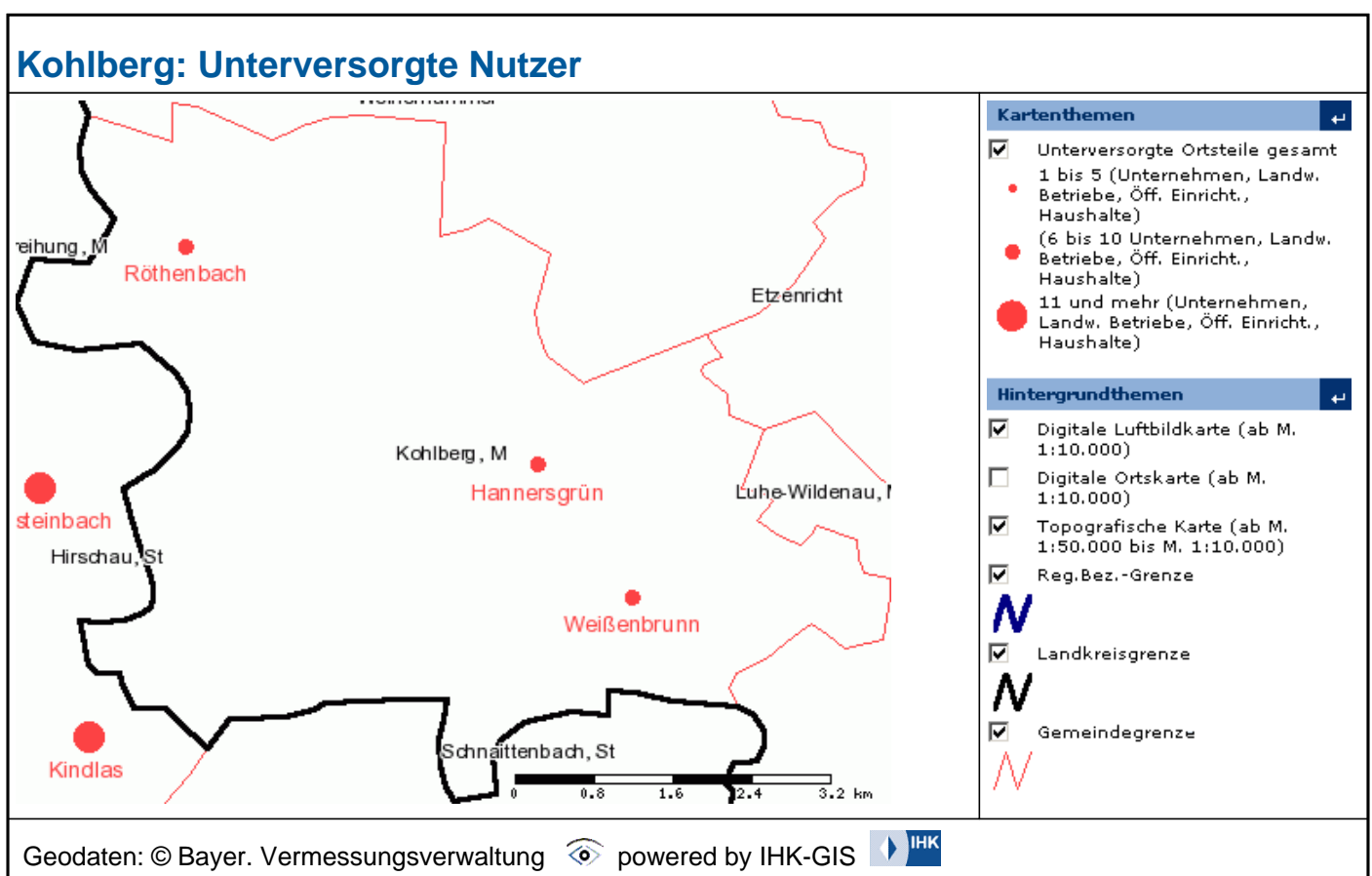
		6 bis 10: 4 über 10: 0
--	--	---------------------------

Öffentliche Einrichtungen in Kohlberg

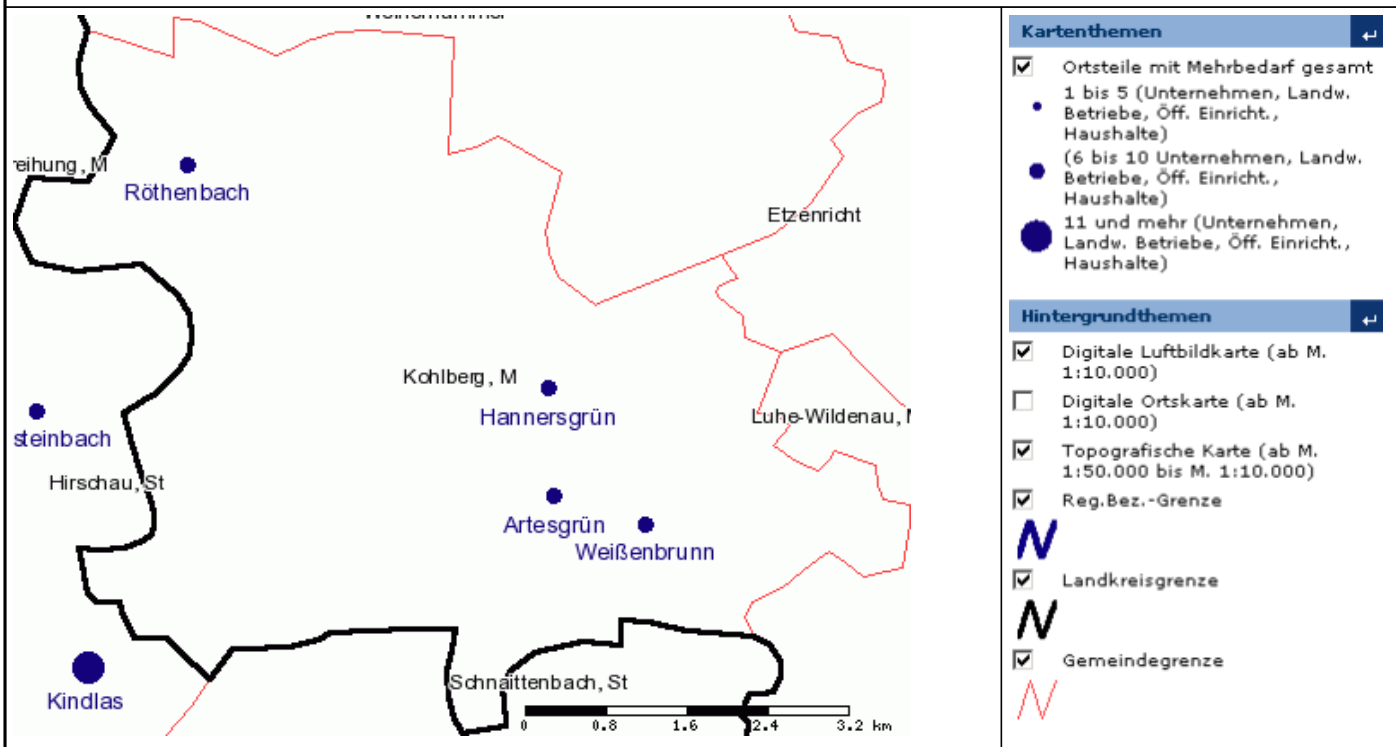
Keine Meldungen erfasst

Haushalte in Kohlberg

Keine Meldungen erfasst

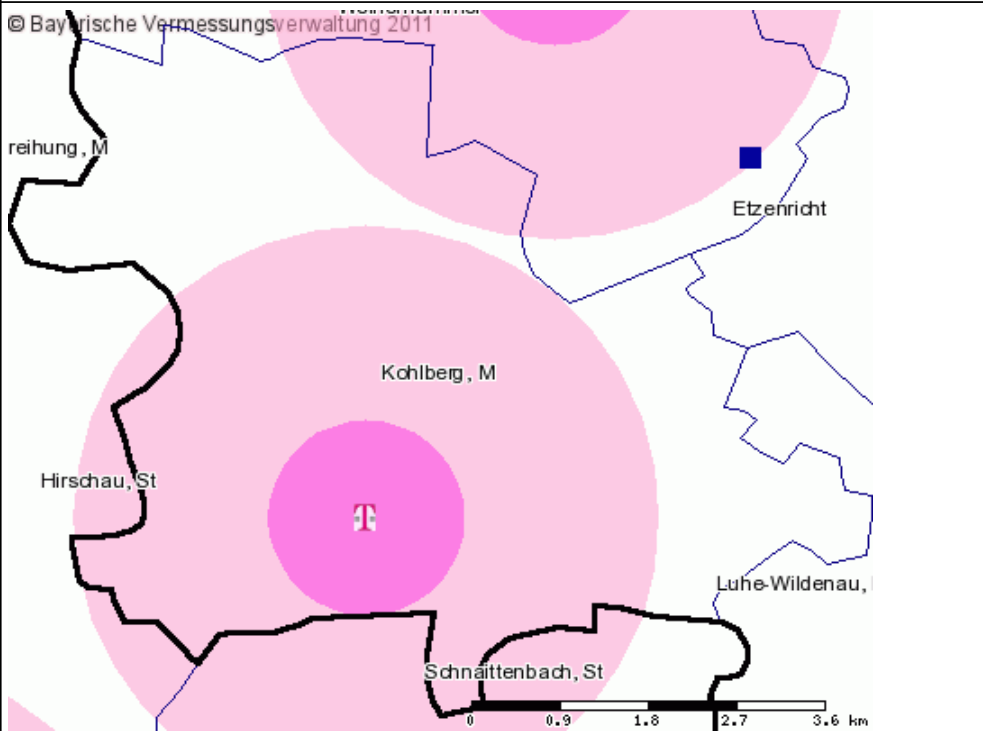


Kohlberg: Erhöhter Bedarf



Geodaten: © Bayer. Vermessungsverwaltung powered by IHK-GIS

Kohlberg: Breitbandinfrastruktur



Kartenthemen

- HVT-Standorte
Standort HVT Telekom
- HVT-Radien
Radius 1 km
Radius 3 km
- Standorte Deutsche Funkturm GmbH (DFMG)
Standort DFMG
- Mobilfunkstandorte Vodafone
Freistehende Masten Vodafone

Hintergrundthemen

- Topografische Karte (ab M. 1:50.000 bis M. 1:10.000)
- Reg.Bez.-Grenze
- Landkreisgrenze
- Gemeindegrenze

Geodaten: © Bayer. Vermessungsverwaltung powered by IHK-GIS